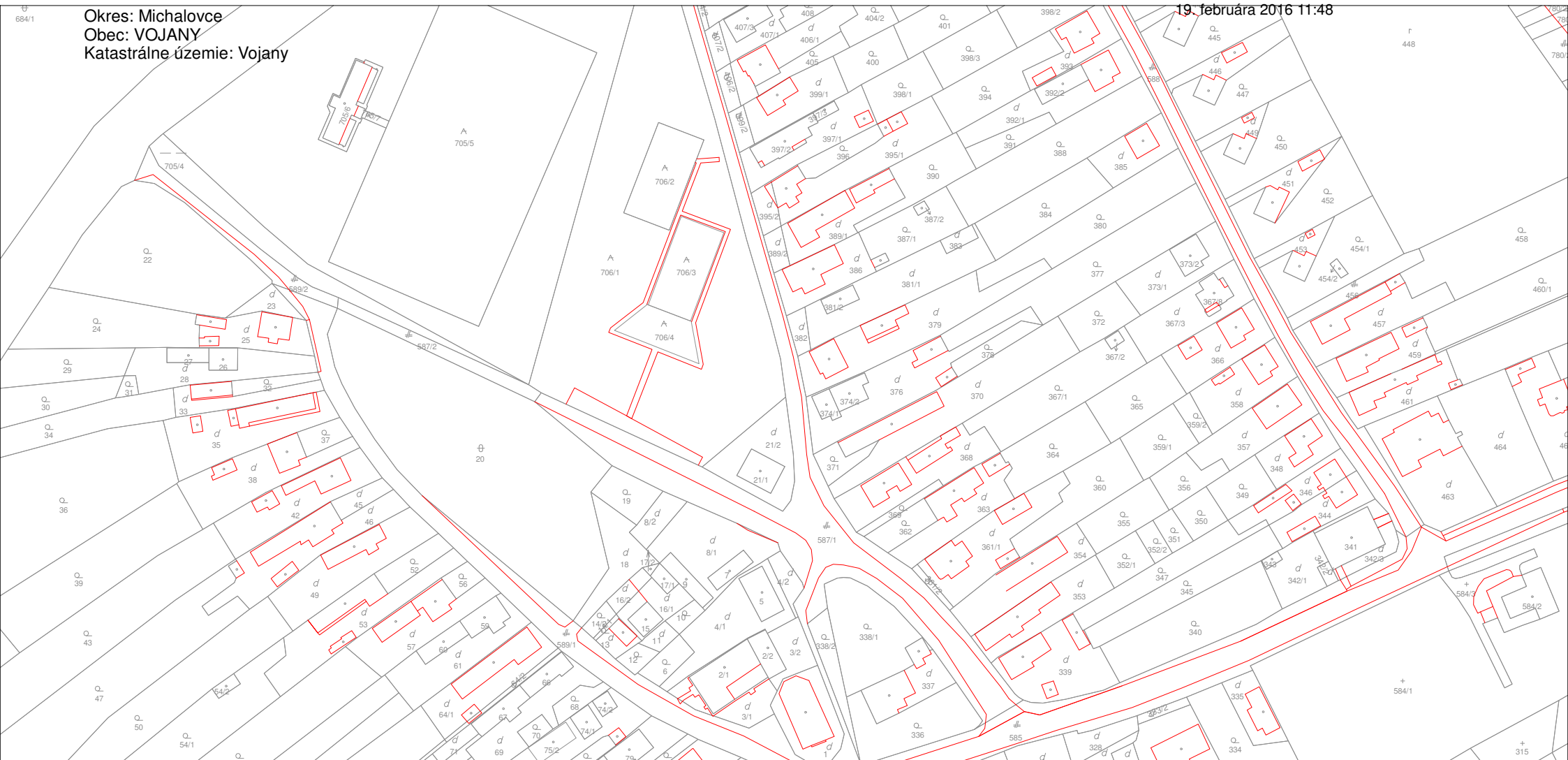


Informatívna kópia z mapy

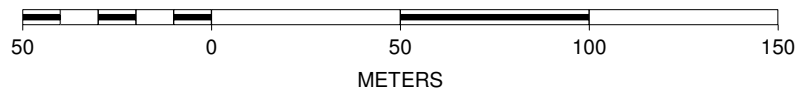
Vytvorené cez katastrálny portál

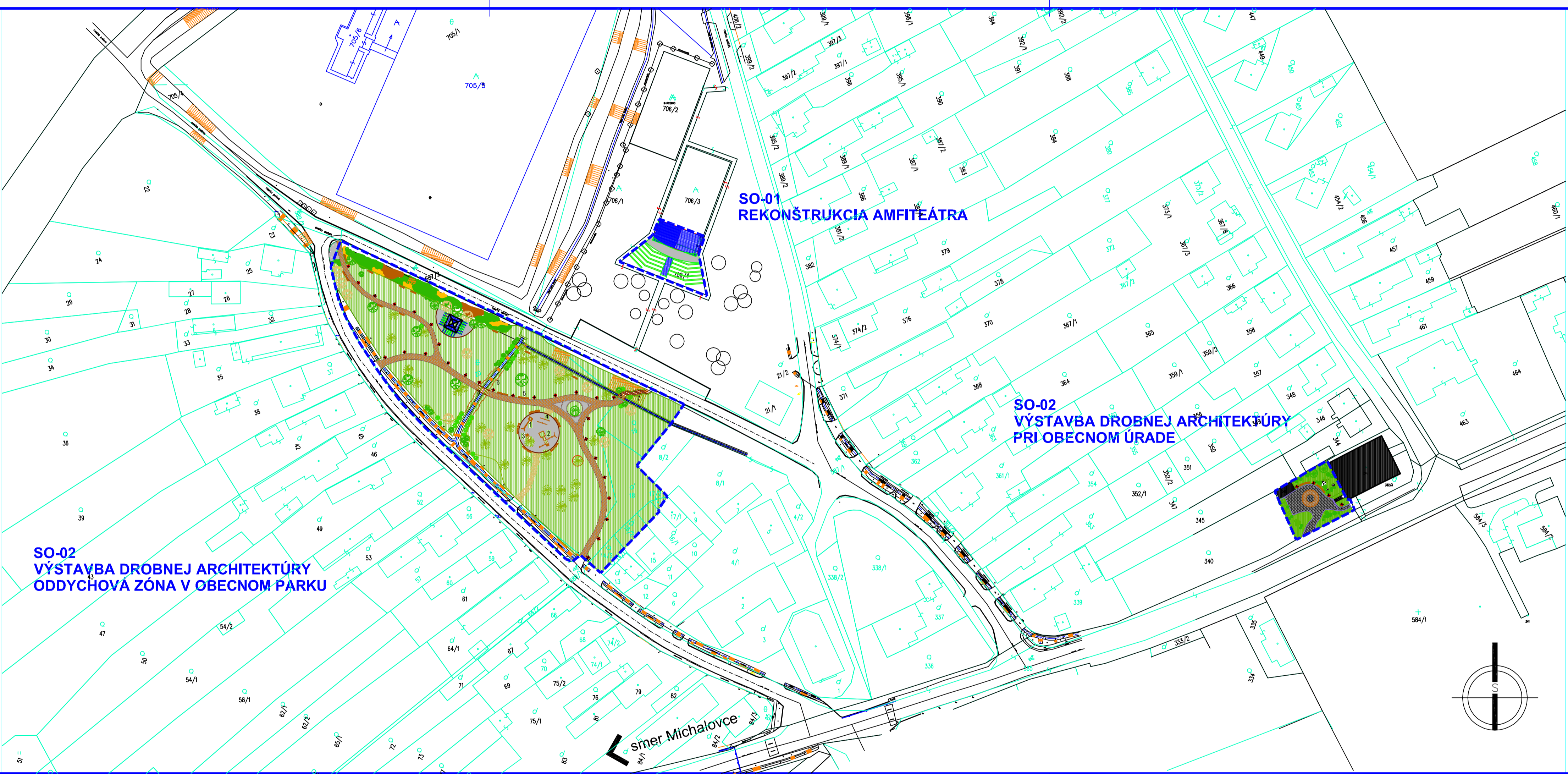
19. februára 2016 11:48

Okres: Michalovce
Obec: VOJANY
Katastrálne územie: Vojany



SCALE 1 : 2 000





LEGENDA

- hranica riešeného územia
- ZELEN: Zahusovanie + zatrávenie ... 5776,0m²
- SPEVNENÁ PLOCHA POJAZDŇA: zámková dlažba do bielych ... 170,0m²
- SPEVNENÁ PLOCHA PRE PEŠÍCH: zámková dlažba do pieska, ľúša ... 470,0m²
- SPEVNENÁ PLOCHA PRE PEŠÍCH: hrubé kamienko fr. 8-16 (vápenec) ... 250,0m²
- SPEVNENÁ PLOCHA PRE PEŠÍCH: hrubý z lomového kamňa (pieskovec, andezit) ... 48,0m²
- NAVRHOVANÁ STROMOVÁ VÝSADBA
- NAVRHOVANÉ DETSKÉ IHRISKO
- PARKOVÉ SVIETIDLO ... 28ks
- PARKOVÁ LAMÍČKA ... 26ks
- DREVENÉ PRIEHRADOVÉ BARIÉRY (ZÁBRADLIE) ... 40,0m
- DREVENÁ LÁVKA 5,0x1,6 ... 1ks; 3,0x1,6 ... 1ks
- TERÉNNÉ SCHODY Z LOMOVÉHO KAMENIA DO BETÓNU ... 34,0m²

±0,000 = 101,00 m n.m.(B.p.v.)

Názov stavby:	REKONŠTRUKCIA A VÝSTAVBA OBJEKTŮV PRE TRÁVENIE VOLNÉHO ČASU V OBCI VOJANY		
Objekt:	SO 01: REKONŠTRUKCIA AMFITEÁTRA SO 02: VÝSTAVBA DROBNEJ ARCHITEKTÚRY ODDYCHOVÁ ZÓNA V OBEENOM PARKU A PRI OBEENOM ÚRADE		
Miesto stavby:	VOJANY, okres Michalovce	Parcela:	706/3; 706/4
Investor:	Obec VOJANY	BOSKOV s.r.o. email: boskov@post.sk Majliara 2, 15, HUŠTIEPNE www.boskov.sk	
Architekt:	Ing.Arch. Marianna Bošková		
Stupeň:	Projekt pre stavebné povolenie		
Časť:	Stavebná	Dokl:	ASR + Statika
Zodpovedný projektant:	Ing. Vladimír Boško	Zak. číslo:	2015-16009
Vypracoval:	Ing. Vladimír Boško	Datum vyhotovenia:	02.2016
		Mierka:	1:1000
Názov výkresu:	CELKOVÁ SITUÁCIA		